Карта планируемого размещения объектов местного значения сельского поселения Захаркино муниципального района Сергиевский Самарской области

Карта планируемого размещения объектов местного значения с. Захаркино муниципального района Сергиевский Самарской области

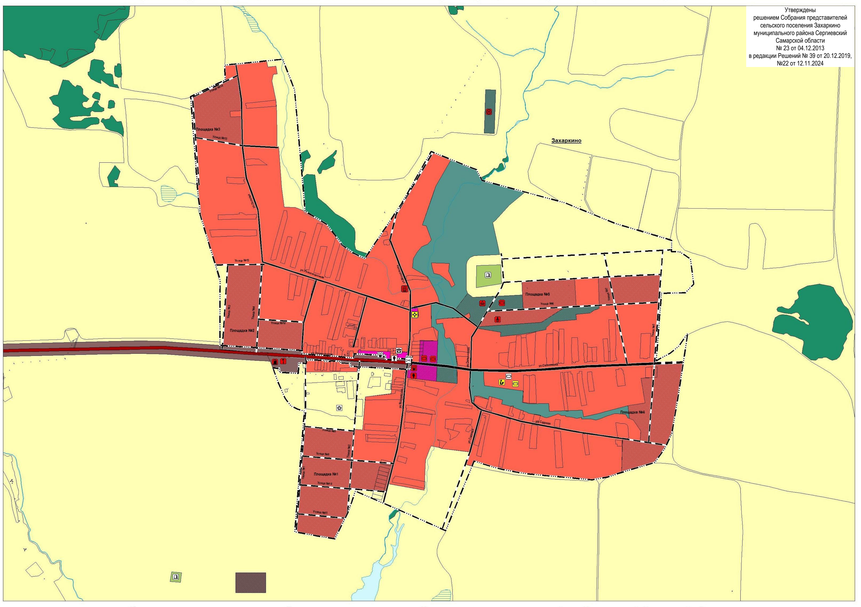

Карта планируемого размещения объектов местного значения с. Сидоровка муниципального района Сергиевский Самарской области

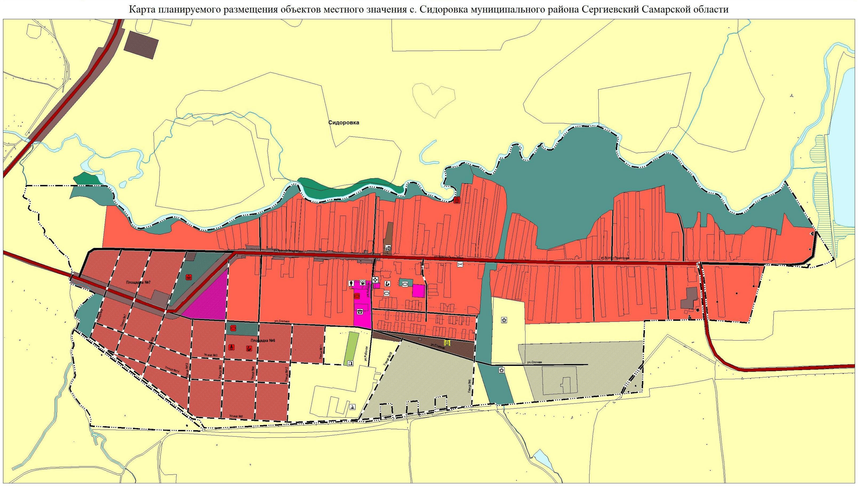

Карта планируемого размещения объектов местного значения с. Нижняя Козловка муниципального района Сергиевский Самарской области

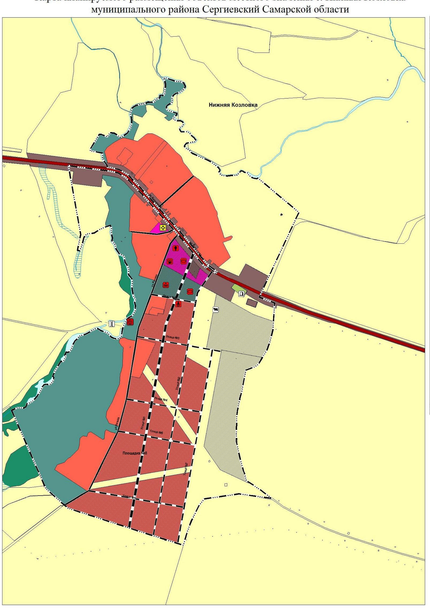

Карта планируемого размещения объектов местного значения с. Комаро-Умет муниципального района Сергиевский Самарской области

Условные обозначения:

Границы субъектов Российской Федерации, муниципальных образований, населенных пунктов. Существующие

Границы сущест. административно-территориального деления Российской Федерации

Границы муниципального района

Границы сельского поселения

Границы населенного пункта

Сведения ЕГРН

Границы земельных участков в соответствии с данными ЕГРН

Границы земельных участков

Иная информация о состоянии, об использовании, ограничениях использования территорий. Существующие

Функциональные зоны

Жилые зоны

Зона отдыха

Зона рекреационного назначения

Зона сельскохозяйственного использования

Зона специального назначения

Общественно-деловая зона

Производственные зоны, зона инженерной и транспортной инфраструктур

Производственная зона

Иная информация о состоянии, об использовании, ограничениях использования территорий. Планируемые

Функциональные зоны

Жилые зоны

Зона рекреационного назначения

Зона сельскохозяйственного использования

Общественно-деловая зона

Производственные зоны, зона инженерной и транспортной инфраструктур

Производственная зона

Объекты социальной инфраструктуры, отдыха и туризма, санаторно-курортного назначения. Существующие

Объекты здравоохранения

Стационарные учреждения подведомственные медицинской организации, оказывающей первичную медико-санитарную помощь (регионального значения)

Объекты культуры и искусства

Объекты культуры просветительного (зрелищного) типа местного значения

Объект культурно-просветительного назначения местного значения

Объекты образования и науки

Общеобразовательная организация местного значения

Объекты физической культуры и массового спорта

Спортивное сооружение местного значения

Туристические объекты

Туристическое здание местного значения

Непроизводственные объекты инженерных, бытового обслуживания и предоставления коммунальных услуг

Объекты социальной инфраструктуры, отдыха и туризма, санаторно-курортного назначения. Планируемые

Общественные пространства

Парк культуры и отдыха местного значения

Объекты здравоохранения

Стационарные учреждения подведомственные медицинской организации, оказывающей первичную медико-санитарную помощь (регионального значения, межрегиональные)

Объекты культуры и искусства

Объекты культуры просветительного (зрелищного) типа местного значения

Объект культурно-просветительного назначения местного значения

Объекты образования и науки

Общеобразовательная организация местного значения

Общеобразовательная организация местного значения, реализующая

Общеобразовательная организация местного значения, реализующая

Объекты физической культуры и массового спорта

Спортивное сооружение местного значения

Спортивное сооружение местного значения, реализуемые

Предприятия промышленности, сельского и лесного хозяйства, объекты утилизации и переработки отходов производства и потребления. Существующие

Предприятия и объекты добывающей и перерабатывающей промышленности

Предприятие микробиологической, пищевой, медицинской промышленности местного значения

Предприятия и объекты сельского и лесного хозяйства, расположенные в рыбоводстве

Предприятие по выращиванию растений полного цикла, производство сырого молока местного значения

Предприятие растениеводства местного значения

Прочие объекты, связанные с производственной деятельностью

Объект, связанный с производственной деятельностью

Иные объекты федерального значения, регионального значения, местного значения. Существующие

Иные объекты

Кладбище

Объекты единой государственной системы предупреждения и ликвидации чрезвычайных ситуаций

Объекты обеспечения пожарной безопасности регионального значения

Объекты охраны животного мира

Зверопитомник (питомник)

Иные объекты федерального значения, регионального значения, местного значения. Планируемые

Объекты единой государственной системы предупреждения и ликвидации чрезвычайных ситуаций

Объекты обеспечения пожарной безопасности регионального значения

Объекты обеспечения пожарной безопасности регионального значения, реконструируемые

Объекты транспортной инфраструктуры. Существующие

Автомобильные дороги

Автомобильные дороги регионального или межмуниципального значения

Железнодорожные пути

Железнодорожный путь общего пользования

Иные дорожные сооружения

Иные дорожные сооружения местного значения

Мостовое сооружение

Улично-дорожная сеть сельского населенного пункта

Главная улица

Улица/проезд дорога

Пешеходная дорожка

Объекты автосервиса

Объекты транспортной инфраструктуры. Планируемые

Объекты обслуживания и хранения автомобильного транспорта

Станция техобслуживания

Станция технического обслуживания

Улично-дорожная сеть сельского населенного пункта

Главная улица

Улица/проезд дорога

Пешеходная дорожка

Природные объекты. Существующие

Поверхностные водные объекты

Водный объект

Водная линия (река, ручей, канал)

Водная поверхность (озеро, пруд, обводненный карьер, водохранилище)

0 50 100 150 200

в 1 см 50 м

							322992310213-2023/В (53)
							Заказчик: АО «Самаранефтегаз»
							Объект: Корректировка генерального плана сельского поселения Захаркино муниципального района Сергиевский Самарской области
Изм.	Кол.уч.	Лист	№док.	Подп.	Дата		
Директор		Фролкина А.Д.				Генеральный план сельского поселения Захаркино муниципального района Сергиевский Самарской области	Стадия: П / Лист: 1 / Кол.листов: 1
Исполнитель		Фролкина А.Д.					Масштаб: 1:5000
						Карта планируемого размещения объектов местного значения сельского поселения Захаркино муниципального района Сергиевский Самарской области	МР «Центр Самара-Недра-Экологоразведка-Геофизика»